

**Jelmagyarázat**

- tervezési terület határa
- közigazgatási terület határa
- belterülethatár
- területfelhasználási egység határ
- övezeti jel

- meglévő, be nem mért épület
- erdő
- műemléki környezet határa
- Natura 2000 terület határa
- helyi természetvédelmi terület határa
- természeti területek határa

**Módosítási javaslat**

- javasolt területfelhasználási egység határ
- javasolt övezeti jel



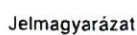
Megbízó: Oroszlány város Önkormányzata  
2840 Oroszlány, Rákóczi Ferenc út 78.

Tervező: PRO ARCH. Építész Stúdió  
1085 Budapest, József krt. 36. tel: 06-20-960-5041

Vezető tervező:  
Auer Jolán  
TT1/01-5003

**OROSZLÁNY**  
Településrendezési Terv módosítás 2017  
Madarhégy

**SZT-M1-**  
**K-2017**  
M 1:4 000

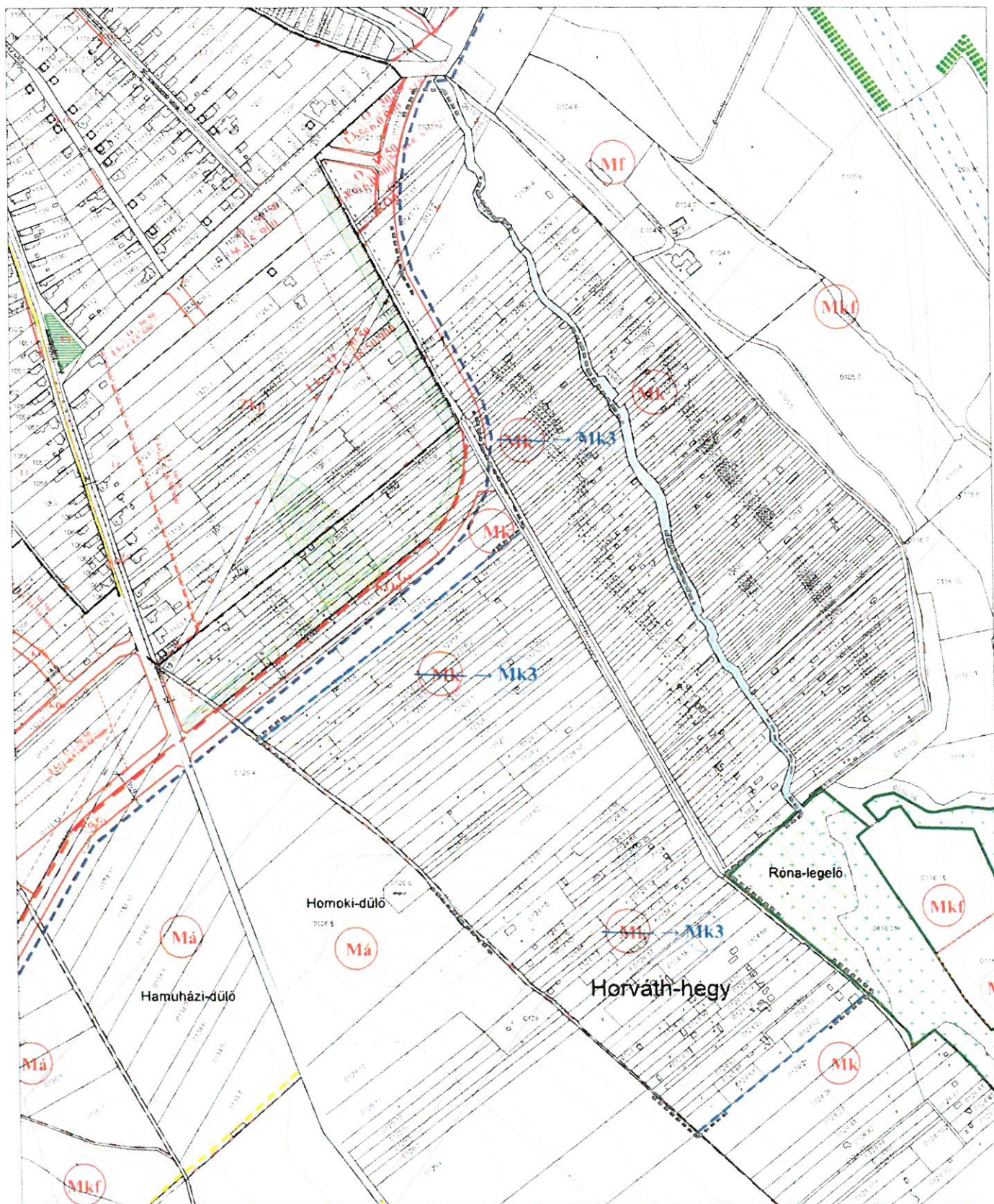


- meglévő, be nem mért épület  
erdő  
tervezett kerékpárút  
műemléki környezet határa  
helyi természetvédelmi terület határa  
védendő tájszerkezet határa

**MIK3** javasolt övezeti jel



M 1:4 000



#### Jelmagyarázat

- DEDE tervezési terület határa
- KÖZ közigazgatási terület határa
- BEL belterület határa
- SZ szabályozási vonal
- E területfelhasználási egység határa

- Mk meglévő, be nem mért épület
- Mk3 övezeti jel
- X megszüntetőjel
- V védett tájszerkezet határa
- N Natura 2000 terület
- T telek be nem építhető része

#### Módosítási javaslat

- J javasolt területfelhasználási egység határa
- Mk3 javasolt övezeti jel



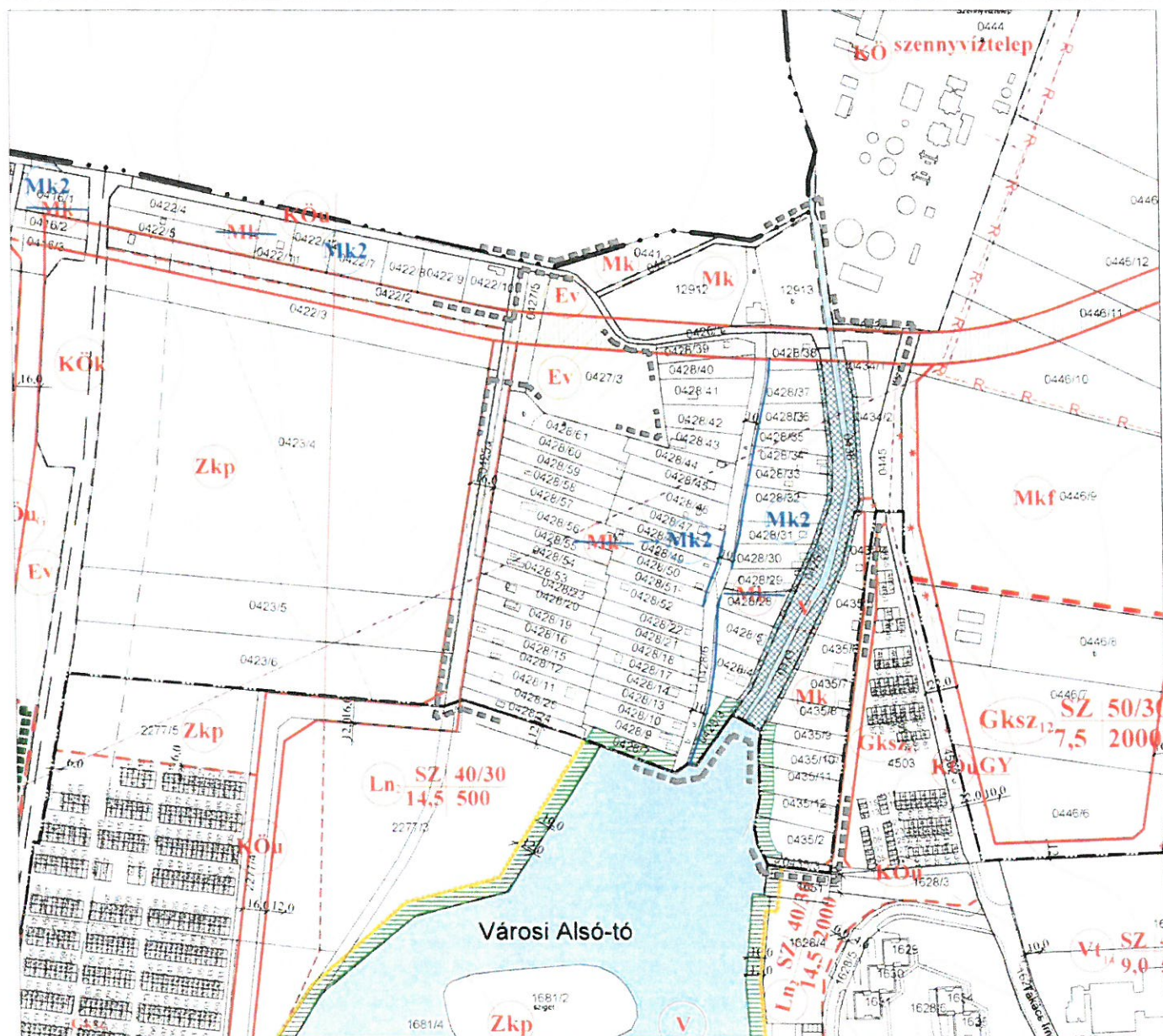
**Megbízó:** Oroszlány város Önkormányzata  
2840 Oroszlány, Rákóczi Ferenc út 78.

**Tervező:** PRO ARCH. Építész Stúdió  
1085 Budapest, József krt. 36. tel: 06-20-960-5041

**Vezető tervező:**  
Auer Jolán  
TT1/01-5003

**OROSZLÁNY**  
**Településrendezési Terv módosítás 2017**  
Horváth-hegy mellett

**SZT-M3-**  
**K-2017**  
M 1:6 000



SZT-M4-  
K-2017  
M 1:4 000